



# MONITORING DATA CURAH HUJAN HARIAN

## BALAI BESAR WILAYAH SUNGAI NUSA TENGGARA I MATARAM

### TANGGAL 27 April 2026 WILAYAH SUNGAI LOMBOK

| No | Nama Pos            | Lokasi          |                  |               | Hujan (mm) | Kategori |
|----|---------------------|-----------------|------------------|---------------|------------|----------|
|    |                     | Desa            | Kecamatan        | Kab/Kota      |            |          |
| 1  | MRG B.Ledang        | Lenting         | Sakra Timur      | Lombok Timur  | 16.8       | Ringan   |
| 2  | MRG E.Penede Gandor | Gerengeng Timur | Sakra Timur      | Lombok Timur  | 12.4       | Ringan   |
| 3  | MRG B. Bertais      | Gerimax         | Narmada          | Lombok Barat  | 25         | Sedang   |
| 4  | ARR Keru            | Lebah Sempaga   | Narmada          | Lombok Barat  | 36.5       | Sedang   |
| 5  | ARR Jengguar        | Aiq Berik       | Batukliang Utara | Lombok Tengah | 10         | Ringan   |
| 6  | MRG B. Babak        | Teratak         | Batukliang Utara | Lombok Tengah | 10.5       | Ringan   |
| 7  | MRG B. Batu riti    | Taman Ayu       | Gerung           | Lombok Barat  | 10         | Ringan   |
| 8  | MRG B. Brambang     | Aik Bukak       | Batukliang Utara | Lombok Tengah | 8.2        | Ringan   |
| 9  | MRG B.Kr. Sidemen   | Kr. Sidemen     | Batukliang Utara | Lombok Tengah | 10.3       | Ringan   |
| 10 | MRG B.Lapan Janji   | Rumak           | Kediri           | Lombok Barat  | 25.6       | Sedang   |
| 11 | MRG B.BenJOR        | Teratak         | Batukliang Utara | Lombok Tengah | 18         | Ringan   |

#### Kategori Hujan (sumber BMKG)

- Hujan Ringan : 5 - 20 mm/hari
- Hujan Sedang : 20 - 50 mm/hari
- Hujan Lebat : 50 - 100 mm/hari
- Hujan Sangat Lebat : 100 - 150 mm/hari
- Hujan Ekstrem : > 150 mm/hari





# MONITORING DATA CURAH HUJAN HARIAN

## BALAI BESAR WILAYAH SUNGAI NUSA TENGGARA I MATARAM

### TANGGAL 27 April 2026 WILAYAH SUNGAI LOMBOK

| No | Nama Pos                  | Lokasi        |                  |               | Hujan (mm) | Kategori |
|----|---------------------------|---------------|------------------|---------------|------------|----------|
|    |                           | Desa          | Kecamatan        | Kab/Kota      |            |          |
| 12 | MRG B.Keru Lama           | Keru          | Narmada          | Lombok Barat  | 15.1       | Ringan   |
| 13 | MRG B.Lendang Guar        | Sembalun      | Sembalun         | Lombok Timur  | 10         | Ringan   |
| 14 | ARR Jontlak               | Jontlak       | Praya Tengah     | Lombok Tengah | 8          | Ringan   |
| 15 | ARR Mangkung              | Mangkung      | Praya Barat      | Lombok Tengah | 7.5        | Ringan   |
| 16 | ARR Kabul                 | Kabul         | Praya Barat Daya | Lombok Tengah | 9          | Ringan   |
| 17 | MRG B. Buntopeng          | Kuripan Utara | Kuripan          | Lombok Barat  | 35.5       | Sedang   |
| 18 | MRG B.Pengga (Dsn. Geres) | Jagaraga      | Kuripan          | Lombok Barat  | 11.9       | Ringan   |
| 19 | MRG E.Jelantik            | Jelantik      | Jonggat          | Lombok Tengah | 12.7       | Ringan   |
| 20 | MRG E.Surabaya            | Jontlak       | Praya            | Lombok Tengah | 8.1        | Ringan   |
| 21 | MRG E.Sade                | Barebali      | Batukliang       | Lombok Tengah | 11.8       | Ringan   |
| 22 | MRG E.Jurang Dao          | Mas-Mas       | Batukliang       | Lombok Tengah | 10         | Ringan   |

#### Kategori Hujan (sumber BMKG)

- Hujan Ringan : 5 - 20 mm/hari
- Hujan Sedang : 20 - 50 mm/hari
- Hujan Lebat : 50 - 100 mm/hari
- Hujan Sangat Lebat : 100 - 150 mm/hari
- Hujan Ekstrem : > 150 mm/hari





# MONITORING DATA CURAH HUJAN HARIAN

## BALAI BESAR WILAYAH SUNGAI NUSA TENGGARA I MATARAM

### TANGGAL 27 April 2026 WILAYAH SUNGAI LOMBOK

| No | Nama Pos           | Lokasi        |           |               | Hujan (mm) | Kategori |
|----|--------------------|---------------|-----------|---------------|------------|----------|
|    |                    | Desa          | Kecamatan | Kab/Kota      |            |          |
| 23 | MRG E.Sepit        | Sepit         | Pujut     | Lombok Tengah | 30.2       | Sedang   |
| 24 | MRG E.Jangkik Jawe | Mangkung      | Pujut     | Lombok Tengah | 13.2       | Ringan   |
| 25 | ARR Sesaot         | Buwun Sejati  | Narmada   | Lombok Barat  | 50         | Sedang   |
| 26 | ARR Keruak         | Montong Belae | Keruak    | Lombok Timur  | 22.5       | Sedang   |
| 27 | MRG B. Batu Kantar | Narmada       | Narmada   | Lombok Barat  | 45.3       | Sedang   |
| 28 | MRG B.Juwet        | Merembu       | Labuapi   | Lombok Barat  | 39.6       | Sedang   |
| 29 | MRG B.Dsn. Tereng  | Dsn Tereng    | Narmada   | Lombok Barat  | 25.8       | Sedang   |
| 30 | MRG B.Kukusan      | Mamben        | Wanasaba  | Lombok Timur  | 13.3       | Ringan   |
| 31 | MRG B.Reban Aji    | Benyer        | Wanasaba  | Lombok Timur  | 22         | Sedang   |
| 32 | MRG B.Paok Dangke  | Jineng        | Wanasaba  | Lombok Timur  | 7.5        | Ringan   |
| 33 | MRG B.Rempek       | Rempek        | Gangga    | Lombok Utara  | 34         | Sedang   |

#### Kategori Hujan (sumber BMKG)

- Hujan Ringan : 5 - 20 mm/hari
- Hujan Sedang : 20 - 50 mm/hari
- Hujan Lebat : 50 - 100 mm/hari
- Hujan Sangat Lebat : 100 - 150 mm/hari
- Hujan Ekstrem : > 150 mm/hari





# MONITORING DATA CURAH HUJAN HARIAN

## BALAI BESAR WILAYAH SUNGAI NUSA TENGGARA I MATARAM

### TANGGAL 27 April 2026 WILAYAH SUNGAI LOMBOK

| No | Nama Pos          | Lokasi       |                |               | Hujan (mm) | Kategori |
|----|-------------------|--------------|----------------|---------------|------------|----------|
|    |                   | Desa         | Kecamatan      | Kab/Kota      |            |          |
| 34 | ARR Belanting     | Belanting    | Sambelia       | Lombok Timur  | 13.5       | Ringan   |
| 35 | ARR Perian        | Perian       | Montong Gading | Lombok Timur  | 8          | Ringan   |
| 36 | MRG E.Kuang Sampi | Pendem       | Janapria       | Lombok Tengah | 10         | Ringan   |
| 37 | MRG E.Dana Sari   | Kerembung    | Janapria       | Lombok Tengah | 8.9        | Ringan   |
| 38 | MRG B.Mujur2      | Mujur        | Praya Timur    | Lombok Tengah | 10.8       | Ringan   |
| 39 | MRG E.Bual        | Waje Geseng  | Kopang         | Lombok Tengah | 5.4        | Ringan   |
| 40 | MRG E.Bringe      | Lekor        | Janapria       | Lombok Tengah | 11.7       | Ringan   |
| 41 | MRG Kokoq Palung  | Sepit        | Sakra Barat    | Lombok Timur  | 14.5       | Ringan   |
| 42 | ARR Santong       | Santong      | Kayangan       | Lombok Utara  | 22.6       | Sedang   |
| 43 | MRG B.Sengkukun   | Segara Katon | Gangga         | Lombok Utara  | 34         | Sedang   |
| 44 | ARR Airlangga     | Punia        | Mataram        | Mataram       | 15         | Ringan   |

#### Kategori Hujan (sumber BMKG)

- Hujan Ringan : 5 - 20 mm/hari
- Hujan Sedang : 20 - 50 mm/hari
- Hujan Lebat : 50 - 100 mm/hari
- Hujan Sangat Lebat : 100 - 150 mm/hari
- Hujan Ekstrem : > 150 mm/hari



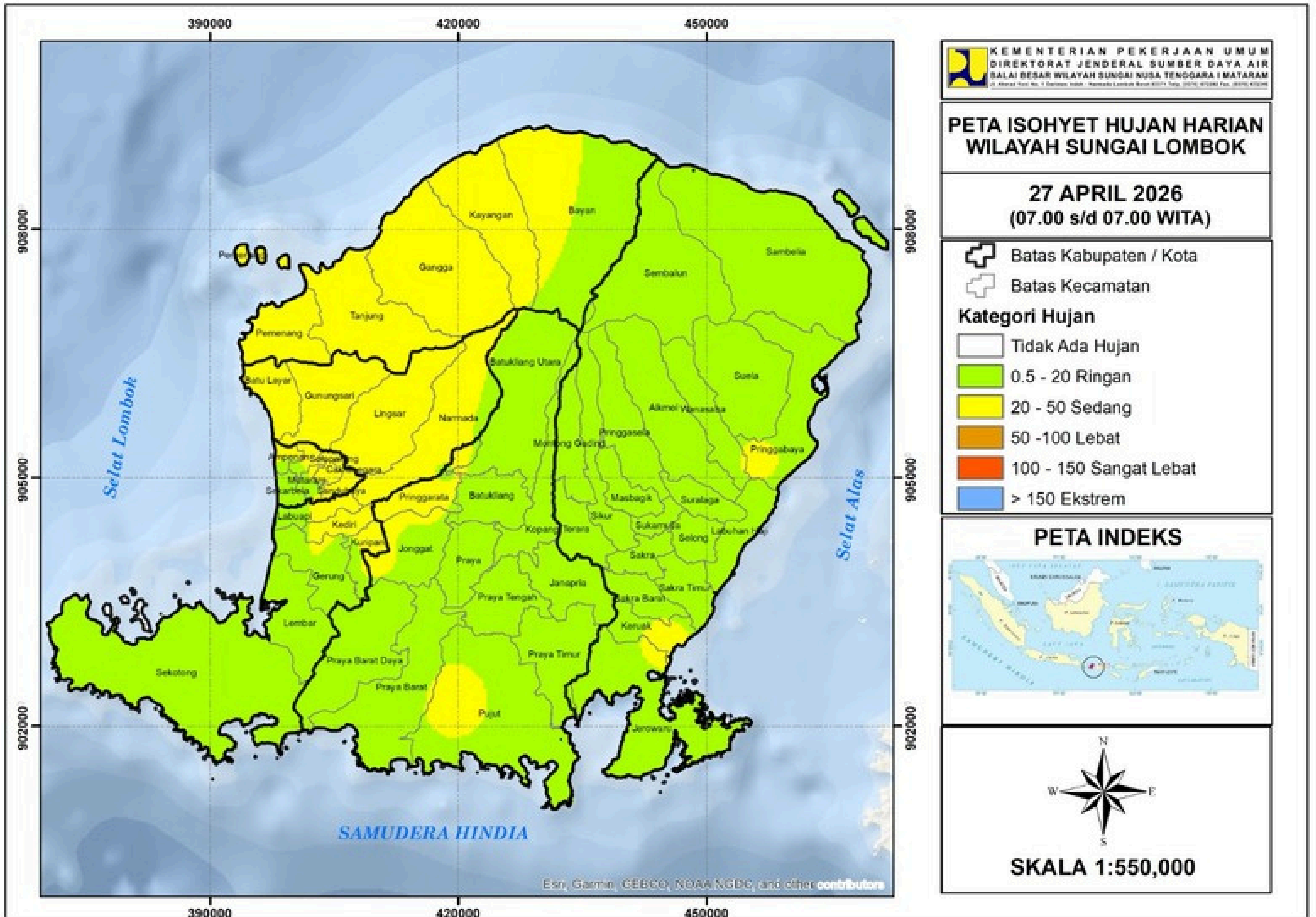




# MONITORING DATA CURAH HUJAN HARIAN

## BALAI BESAR WILAYAH SUNGAI NUSA TENGGARA I MATARAM

### TANGGAL 27 April 2026 WILAYAH SUNGAI LOMBOK

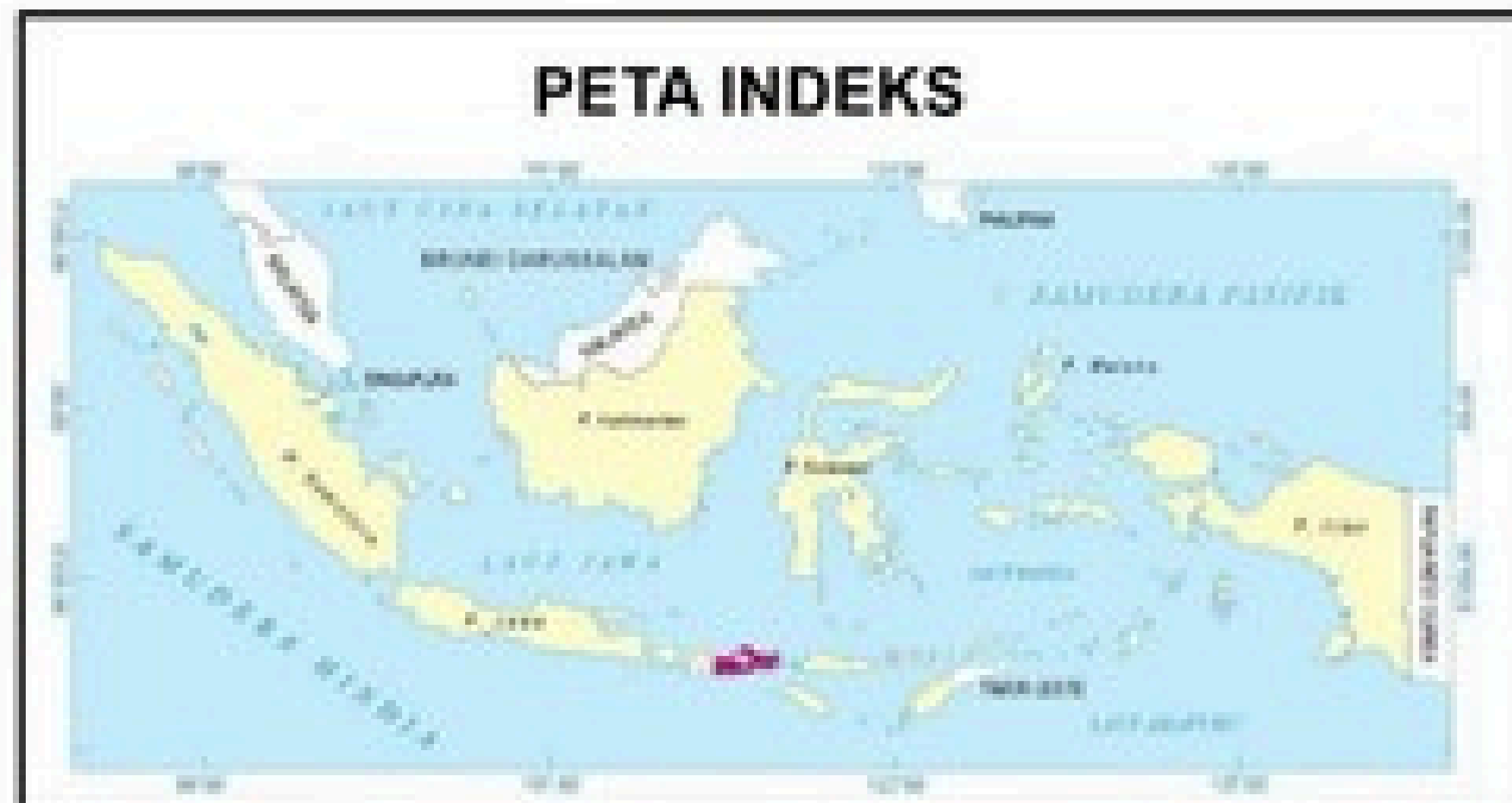
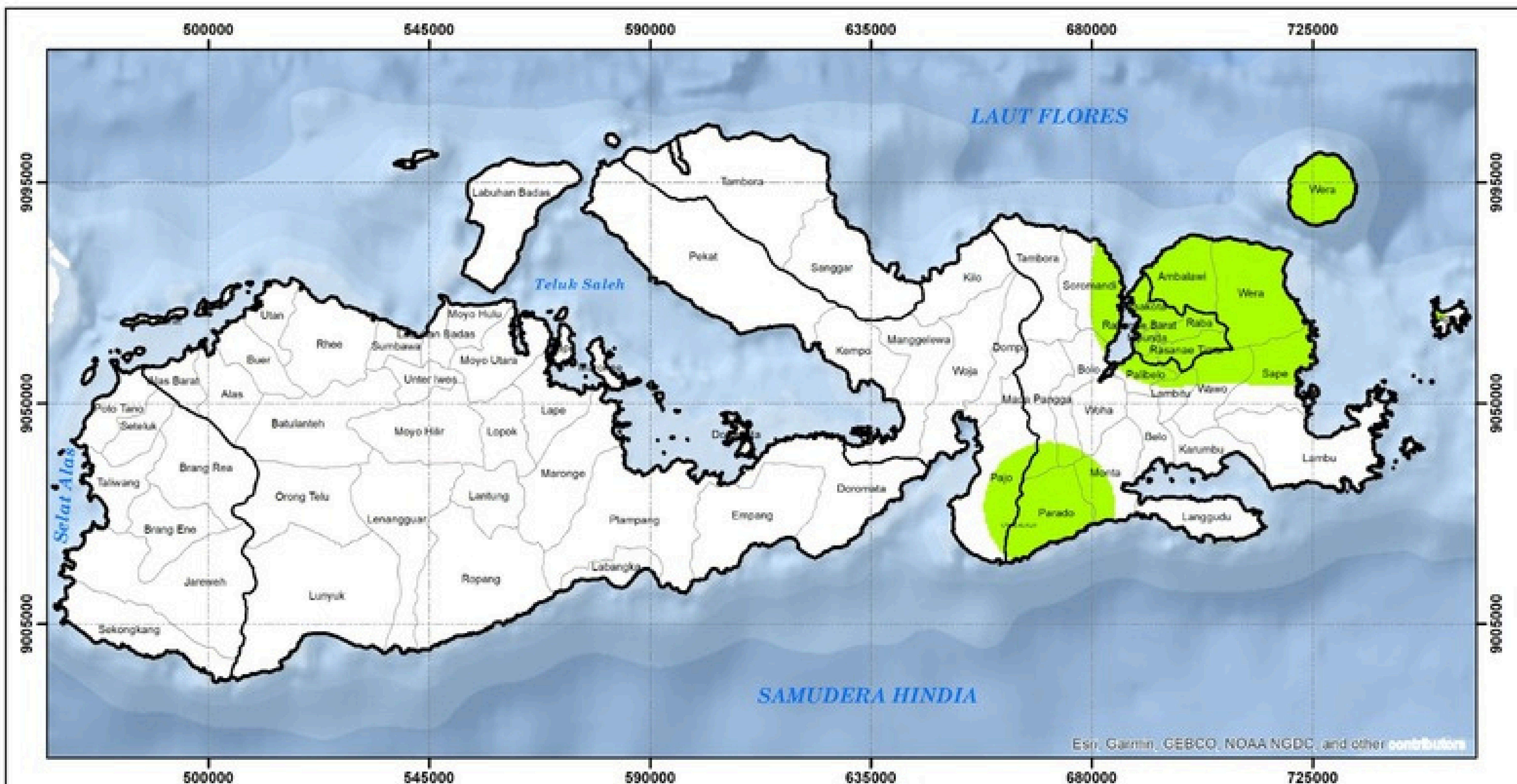




# MONITORING DATA CURAH HUJAN HARIAN

## BALAI BESAR WILAYAH SUNGAI NUSA TENGGARA I MATARAM

### TANGGAL 27 April 2026 WILAYAH SUNGAI SUMBAWA



**Legenda :**

- Batas Kabupaten / Kota
- Batas Kecamatan

**Tinggi Hujan (mm)**

- Tidak Ada Hujan
- 0.5 - 20 mm (Ringan)
- 20 - 50 mm (Sedang)
- 50 - 100 mm (Lebat)
- 100 - 150 mm (Sangat Lebat)
- > 150 mm (Ekstrem)

**KEMENTERIAN PEKERJAAN UMUM**  
**DIREKTORAT JENDERAL SUMBER DAYA AIR**  
**BALAI BESAR WILAYAH SUNGAI NUSA TENGGARA I MATARAM**  
Jl. Balai Tani No. 1 Selat Alas - Nelayan Lingsar Barat 83371 Telp. (0371) 470380 Fax. (0371) 470340

**PETA ISOHYET HUJAN HARIAN**  
**WILAYAH SUNGAI SUMBAWA**  
**27 APRIL 2026**

Sistem Grid : Transverse Mercator  
Proyeksi : Grid Geografi dan Grid UTM  
Zona UTM : 50 S

SKALA 1:1,070,000